

ELEMENTOS PLANIMÉTRICOS

- Estações: Igreja, Escola, Mina, Monte de vento, Molino de água, Campo de emergência, Foz, Localidade
- Linhas de transmissão de energia: Caneleira
- Rodovias: Auto-estrada, pavimentada, sem pavimentação, sem pavimentação, caminho carrossel, trilha, caminho e picada, perfil de estrada federal, estadual, Favelas, trilha larga, trilha estreita

CONVENÇÕES CARTOGRÁFICAS

- ELEMENTOS ALTIMÉTRICOS**:
 - Ponto trigonométrico. Referência de nível
 - Ponto astronômico. Ponto barométrico
 - Cota contornada
 - Quebra de terreno. Área
- ELEMENTOS DE HIDROGRAFIA**:
 - Canal, lago, reservatório
 - Lago ou lagoa intermitente
 - Tanque, açude, inundação, Sabeia
 - Rio, riacho, curso d'água
 - Rio, canal, nascente
 - Riacho e cabeceira granito
 - Riacho e cabeceira
 - Riacho subterrâneo e afluente
 - Mathe e represa: fonte e afluente
 - Acomodador: Rio seco ou de alívio
 - Rioço: rioço

CONVENÇÕES TEMÁTICAS

| Limites: Diferença | | Identificação | |
|--------------------|-------------------|-------------------|-------------------|
| Sub-Distrito | Sector Censitário | Sub-Distrito | Sector Urbano |
| [Linha verde] | [Linha verde] | [Círculo verde] | [Círculo verde] |
| [Linha amarela] | [Linha amarela] | [Círculo amarelo] | [Círculo amarelo] |
| [Linha azul] | [Linha azul] | [Círculo azul] | [Círculo azul] |

LIMITES

- internacional
- estadual
- intermunicipal
- áreas especiais

MAPA MUNICIPAL ESTATÍSTICO

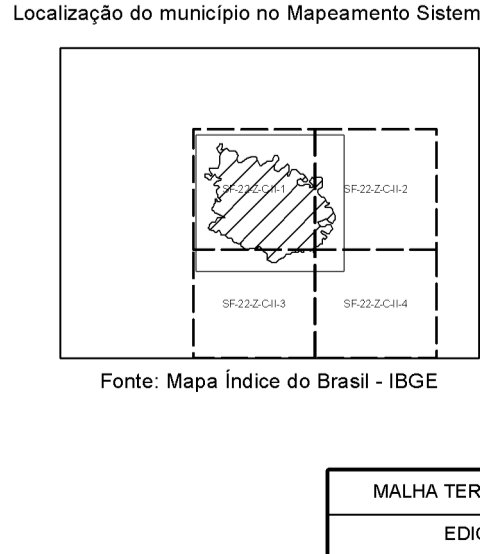
Escala: 1 : 50.000

Sistema de Coordenadas Geográficas em Latitudes/Longitudes - SIRGAS 2011
Coordenadas Plano: Referenciadas em UTM - SADO 80
Opção de projeção: UTM - Datum: WGS 84 - UTM - UTM 18 S
Altitude em coordenadas em 10.000 e 200 m respectivamente.
Este produto integra o sistema de informações geográficas do IBGE e é disponibilizado sob a licença de uso do IBGE. O uso não autorizado é proibido e será punido.
Este produto é de propriedade do IBGE e não pode ser reproduzido, distribuído ou divulgado sem a autorização expressa do IBGE.
Acesso em: 10/01/2011, 10:00:00
MINISTÉRIO DO PLANEJAMENTO, ORÇAMENTO E GESTÃO
INSTITUTO BRASILEIRO DE GEOGRAFIA E ESTATÍSTICA
A AUTORIDADE DE GEOGRAFIA, ESTATÍSTICA E SISTEMAS DE INFORMAÇÃO
Av. Brasil, 10.511 - Favela de São Carlos
Rio de Janeiro - RJ - CEP 20.074-913

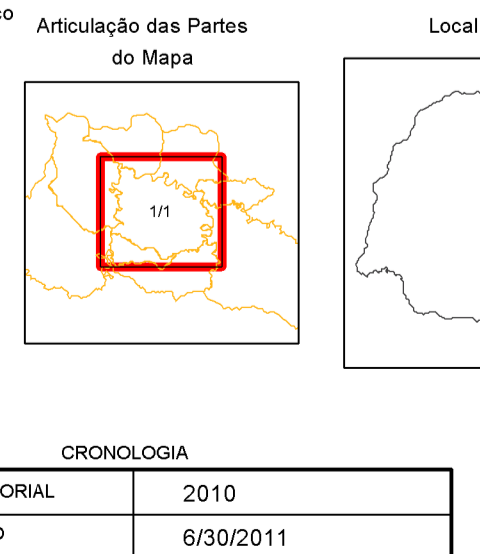
Divisão Político-Administrativa

| GEODIÁRIO | IBGE | NOME |
|-----------|---------|-------------------------------|
| 4102406 | 4102406 | Bandeirantes |
| 4102406 | 4102406 | Faz. Santa Helena de Canabral |

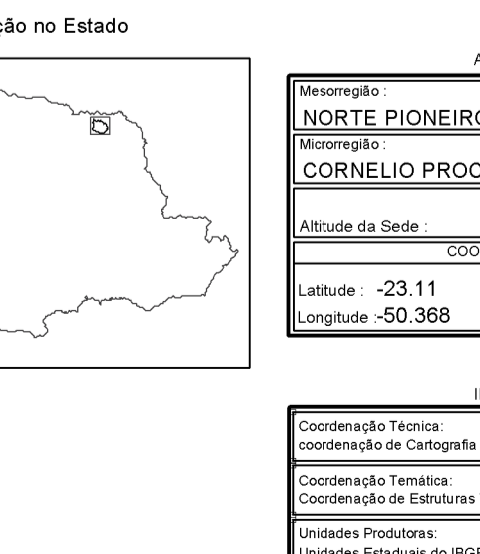
Localização do município no Mapeamento Sistemático



Articulação das Partes do Mapa



Localização no Estado



Bandeirantes - PR

| ASPECTOS FÍSICOS | |
|-------------------------|---------------------------|
| Georrelatório | NORTE PIONEIRO PARANAENSE |
| Georrelatório | CORNÉLIO PROCOPIO |
| Altitude da Sede | Área |
| Coordenadas Geográficas | Coordenadas Geográficas |
| Latitude: -23 11' N | Longitude: -50 38' W |
| Altitude da Sede | Área |
| 5547,16 87 | 51 |

| IMPLEMENTAÇÃO | |
|-------------------------|------|
| Coordenação Técnica | CCAR |
| Coordenação de Produção | CETE |
| Elaboração de Dados | IBGE |
| Diagramação | IBGE |

| CRONOLOGIA | |
|---|---------------------|
| Malha Territorial | 2010 |
| Edição | 8/30/2011 |
| Informações relativas a documentação básica e atualização | Consultar Metadados |